

Kavel 10

WWW.KAVEL10.NL



Wie is Kavel 10?

Met behulp van zinvolle innovaties digitaliseren wij de buitenwereld. Dit doen we met onze vliegtuigen, scanauto's en landmeters. Met een jong en gemotiveerd team staan wij altijd klaar om snel en nauwkeurig werk te leveren. We geen uitdaging uit de weg en zetten we altijd een stapje verder. Dat is waar Kavel 10 voor staat.



N3D

Landelijke 3D mesh

Kavel 10

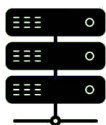


N3D- Landelijke 3D mesh

Kavel 10



Landelijk ingewonnen hoog resolutie beeldmateriaal



3D ready data voor processing high resolutie mesh

Optie 1

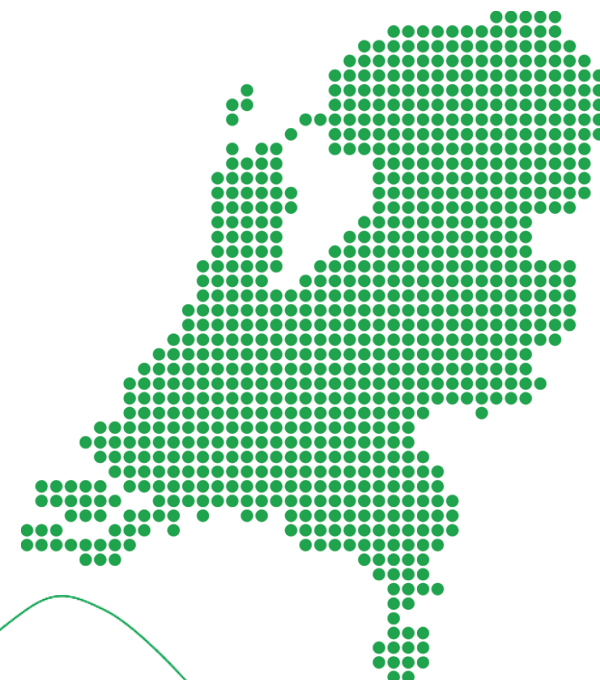


3D Mesh uit
ingewonnen data
2023/2024

Optie 2



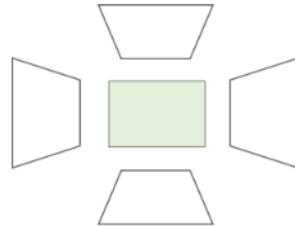
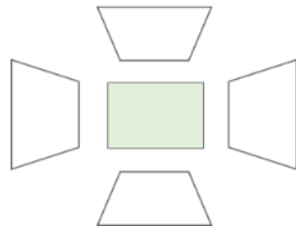
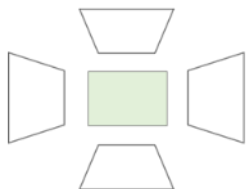
Maatwerk inwinning
en verwerking



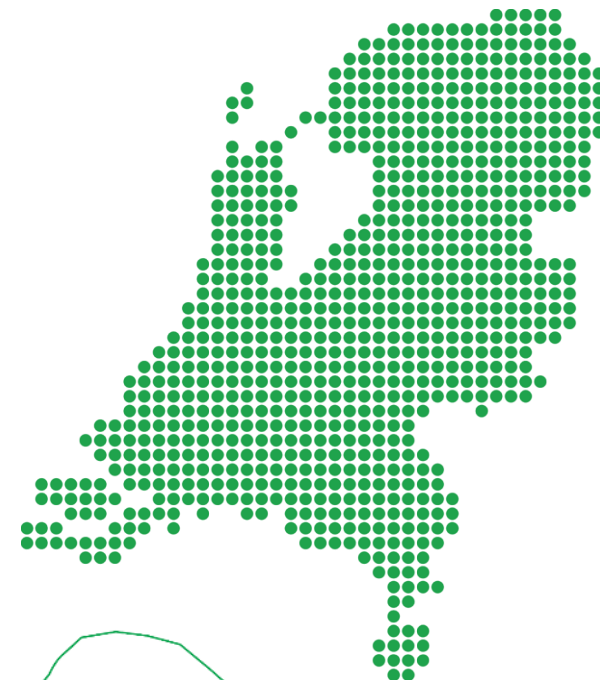
Inwinning

Kavel 10

3X ortho/obliek camera's



Jaarlijks heel NL dekkend ingewonnen



N3D- Landelijke 3D mesh

Kavel 10

Optie 1 - Landsdekkend

- ✓ Off the shelf data
- ✓ Snelle levering
- Minder actueel



Optie 2- Maatwerk inwinning

- ✓ Afgestemd op de behoefte van de klant
- ✓ Actuele data
- Niet landsdekkend beschikbaar



N3D- Landelijke 3D mesh

Kavel 10

Voorwaarden

- ✓ Levering in elk gewenst format mogelijk
- ✓ Levering als 3D model of in onze Vision10 software met functionaliteiten
- ✓ Varianten
 - ☐ LOD model met texturen
 - ☐ 3D puntenwolk
 - ☐ Supermesh (toevoeging mobiel ingewonnen beeldmateriaal)

Toepassingen N3D

Kavel 10



3D Stadsmodellen



Analyses



Planvorming/ ontwikkelingen



Vision10

- ✓ Landsdekkende dataportaal
- ✓ Inspecteren van achter uw bureau
- ✓ Jaarlijks actuele data



Vision 10

Inspecteren van achter je bureau

Een **landsdekkend dataportaal** met haarscherpe luchtfoto's van heel Nederland. Maak kennis met **Vision 10 NDP**.



Vision 10 is powered by **Kavel 10**